

AUDIENCIA PÚBLICA DE RENDICIÓN DE CUENTAS VIGENCIA 2022 CORPORACIÓN AUTÓNOMA REGIONAL PARA LA DEFENSA DE LA MESETA DE BUCARAMANGA -CDMB

Dejando Huella Ambiental

CDMB

Audiencia pública Rendición de cuentas Vigencia 2022

Lugar: Jardín Botánico Eloy Valenzuela

9:00 a.m. miércoles 26 de abril de 2023

Transmisión en vivo

Facebook LIVE CDMB AUTORIDAD

YouTube Corporación Autónoma CDMB

Necesita información?



FECHA: 26 de Abril de 2023

HORA: 9:00 A.M.

LUGAR: Jardín Botánico Eloy Valenzuela,

Modalidad mixta (presencial y virtual), medios electrónicos conexión por Youtube y Facebook Live

En el Municipio de Floridablanca, a los 26 días del mes de abril de 2023, mediante convocatoria realizada por la CDMB y siendo las 9:00 am, se da inicio a la Audiencia Pública de rendición de cuentas vigencia 2022, que se efectúa a través de Facebook Live y Youtube.

MAESTRA DE CEREMONIA: CLAUDIA MARCELA RAMIREZ, Jefe de Prensa CDMB

Da la bienvenida a los miembros del Consejo Directivo, al Dr. Juan Carlos Reyes Nova – Director de la CDMB, al Dr. Luis Alberto Flórez Chacón – Secretario General de la CDMB, a la Dra. Inés Andrea Aguilar, Jefe de la Oficina de Control Interno de la CDMB, a la fuerza pública, invitados especiales, a los diferentes entes de control, al equipo de trabajo de la CDMB, y a todas las personas que están conectadas a través de las redes sociales. Bienvenidos a la Audiencia Pública de Rendición de Cuentas, de la Corporación Autónoma Regional para la Defensa de la Meseta de Bucaramanga -CDMB- vigencia 2022. Abre sus puertas desde el emblemático Jardín Botánico Eloy Valenzuela, un escenario natural considerado como el primer

centro de investigación científica de flora en el Departamento. Se rinde homenaje a nuestros símbolos patrios.

1. Himno nacional

2. Himno de Santander

Adoptando las políticas de transparencia para las entidades públicas, generadas por el Gobierno Nacional y la función pública cumpliendo con los parámetros del Modelo Integrado de Planeación y Gestión- MIPG, y atendiendo los lineamientos del actual Director General de la CDMB Dr. Juan Carlos Reyes Nova, se rinde cuentas vigencia 2022- hoy miércoles 26 de abril de 2023.

Se le concede el uso de la palabra al Doctor YESID PARMENIO TORRES VILLAMIL representante del Sector Privado del Consejo Directivo de la CDMB, para que inicie e instale formalmente la audiencia pública Vigencia 2022. Para lo cual da el respetivo saludo e instala la audiencia.

A través de video el Presidente de ASOCARS, Dr. RAMON LEAL LEAL, da un saludo y resalta que en el año 2023, el Sistema Nacional Ambiental está cumpliendo 30 años de creación, la Ley 99 se expidió en 1993 mediante el cual se creó el nuevo sistema ambiental del cual hacen parte las 33 Corporaciones Autónomas Regionales, recuerda que las Corporaciones son las instituciones operativas del sistema nacional ambiental, son las que ejecutan la política nacional ambiental en el territorio, Colombia es el segundo país en Biodiversidad en el mundo, las Corporaciones han contribuido a la conservación de esa biodiversidad, en temas importantes como las áreas protegidas regionales, en los 30 años se han declarado 306 áreas protegidas regionales, para los servicios ambientales, atención a la fauna y flora, temas de educación ambiental, más de 1454 mil jóvenes han participado en estos eventos de educación ambiental, invita a que se valore el trabajo que se hace desde el territorio con las Corporaciones, en estos temas tan importantes para la conservación de la biodiversidad en Colombia.

Se le concede el uso de la palabra al Secretario General Dr. Luis Alberto Flórez Chacón,

El mencionado Funcionario procede a realizar la lectura al orden del día.

ORDEN DEL DIA

1. Instalación de la Audiencia Pública a cargo del Doctor YESID PARMENIO TORRES VILLAMIL representante del Sector Privado del Consejo Directivo de la CDMB.
2. Lectura del aviso de convocatoria y reglamento interno, bajo el cual se desarrolla la Audiencia pública
3. Intervención de personas y entes por derecho propio (Director de la CDMB, Miembros del Consejo Directivo, Representantes de la Asamblea, Procurador General o su Delegado, Contralor General o su Delegado, Defensor del Pueblo o su Delegado y la intervención de personas o entes privados debidamente inscritos).
4. Intervención del Jefe de la Oficina de Control Interno de la CDMB.

Así mismo el Dr. Luis Alberto Flórez, manifiesta que ya se realizó el numeral primero del orden del día por cuanto el Doctor YESID PARMENIO TORRES VILLAMIL, realizó la instalación de la audiencia pública.

El Director de la Corporación Autónoma Regional para la Defensa de la Meseta de Bucaramanga – CDMB, expidió aviso Reglamentario el cual contiene:

1. Objeto de la audiencia pública.
2. Fecha, lugar y hora de celebración.
3. Convocatoria a quienes deseen intervenir.
4. Lugar(es) donde se podrá realizar la inscripción de intervinientes.
5. Lugar(es) donde estará disponible el documento del plan de acción e informe de gestión, para ser consultado.

El Dr. Luis Alberto Flórez – Secretario General, procede a dar lectura del aviso de la convocatoria realizado por el Director General de la CDMB, así:

“EL DIRECTOR GENERAL DE LA CORPORACIÓN AUTÓNOMA REGIONAL PARA LA DEFENSA DE LA MESETA DE BUCARAMANGA – CDMB

En ejercicio de sus facultades legales y en especial las conferidas por el Decreto 1076 de 2015

CONVOCA:

A los representantes de los diferentes sectores públicos y privados, a las organizaciones no gubernamentales ambientales, entes de control, veedores y comunidad en general, a la Audiencia Pública de seguimiento al Plan de Acción CDMB 2022-2023 “el agua siempre contigo hacia la sostenibilidad”, vigencia 2022 que realizara el día 26 de abril del 2023 a las 9:00 am, en el Jardín Botánico “Eloy Valenzuela”, del municipio Floridablanca, y será transmitido en vivo y a través de las redes sociales YouTube, Facebook Live.

De conformidad con lo establecido en el Decreto 1076 del 2015, el objetivo de la audiencia es presentar el estado actual del nivel de cumplimiento del Plan de Acción, en términos de propósitos, producto y desempeño de la Corporación en el corto y media plazo y aporte al cumplimiento del Plan de Gestión Ambiental Regional PGAR, así mismo las personas interesadas en intervenir en la audiencia pública, deben inscribirse previamente en la Secretaría General de la CDMB, ubicada en la Carrera 23 No. 37-63 primer piso de la Ciudad de Bucaramanga, o través de la página web www.cdmb.gov.co a partir del 27 de marzo de 2023 hasta el 21 de abril de 2023, el documento del plan de acción y el informe de gestión podrán ser consultado en la página de la CDMB www.cdmb.gov.co.

Para el desarrollo de la audiencia pública se establecerá lo emanado en el Decreto 1076 de 2015, y demás normas que lo adiciones o complemente”, este aviso fue publicado el 26 de marzo del 2023 en el diario Vanguardia Liberal.

(Firma el Director General de la CDMB)

En ese orden de ideas, procede a leer el reglamento para la audiencia pública, el cual se adjunta a esta acta.

Una vez leído el reglamento, se procedió por parte del Dr. Luis Alberto Flórez a otorgar la palabra a las personas y entes de derecho propio.

Se le concede el uso de la palabra al Director General de la Corporación CDMB, Dr. Juan Carlos Reyes Nova, comienza su intervención saludando a los asistentes, da las gracias a la fuerza pública por su apoyo, compromiso y contribución a la protección del medio ambiente, a la Universidad UCC y a la comunidad en general.

Toma la palabra CLAUDIA MARCELA RAMIREZ - moderadora, manifiesta que se encuentran conectados más de 200 personas y más de 200 asistentes, informa sobre el índice de evaluación del desempeño e invita a ver un video en el cual se da a conocer los avances de las 4 líneas estratégicas establecidas en el Plan de Acción 2020-2023 el “Agua siempre contigo hacia la sostenibilidad” (se adjunta videos)

ÍNDICE DE EVALUACIÓN DEL DESEMPEÑO INSTITUCIONAL - IEDI

El IEDI es un instrumento establecido en el Decreto 1200 de 2004 que permite evaluar el desempeño de las Corporaciones.

La Dirección General recibe en el año 2019 la entidad con un IEDI del 49,36% (puesto 28 de 33 Corporaciones a nivel nacional), pasando en el año 2020 al puesto 15 y en el año 2021 al tercer (3) puesto entre las CAR’s.

AÑO	CALIFICACIÓN IEDI	Puesto Nivel Nacional
2020	71,29%	15
2021	88,86%	3



Línea estratégica 1: Una CDMB moderna incluyente y participativa

Programa 1. Gobernabilidad de la CDMB Moderna sobre su Base Natural:

- Proyecto 1. Diseñar, implementar y operar el sistema de información.

Objetivo: Desarrollar el Sistema de Información Georreferenciado de la Jurisdicción de la CDMB, facilitando la participación ciudadana a la Gestión Institucional, en torno a la Seguridad Hídrica y la Sostenibilidad Territorial.

		PROYECTO 1		CDMB	
DESCRIPCIÓN DEL INDICADOR	ACTIVIDAD	Unid	Meta 2022	DICIEMBRE 2022	
				AVANCE	% CUMPL
Geovisor de datos geográficos y territoriales de la CDMB operando	El GeoPortal de la CDMB se encuentra operando, producto de la homologación e integración de la información georreferenciada disponible sobre el agua y la biodiversidad, así como lo asociado a la amenaza, vulnerabilidad y riesgo, con el desarrollo de indicadores de sostenibilidad que permiten evaluar el estado de la Jurisdicción, y fue presentado al consejo en el mes de diciembre 2022.	Número	1*	1*	100%
Unidades hidrográficas (microcuencas) nivel II o III con modelamiento del recurso hídrico y de la calidad de aire.	Se realizó el modelamiento de la calidad del aire. Se construyó junto con la academia y las diferentes partes interesadas el Plan para la Atención de Episodios de Contaminación del Aire y el Plan de Gestión de la Calidad del Aire del Área Metropolitana de Bucaramanga el cual se adoptó con la Resolución CDMB 1233 del 15 de septiembre de 2022.	Número	1	1	100%
Un Modelo de la Estructura Ecológica Principal para el Área de Jurisdicción de la CDMB.	El modelamiento de la EEP se construyó mediante la captura y depuración de datos sobre la biodiversidad, recurso hídrico y análisis multitemporal de coberturas, se realizó la priorización de biomas para la caracterización primaria de fauna y flora, así mismo se identificaron las áreas en buen estado de conservación. Este instrumento es la base para identificar en el mediano y largo plazo las zonas potenciales de conectividad para la recuperación y restauración ecológica en la jurisdicción de la CDMB.	Número	0.3	0,3	100%
PORCENTAJE PONDERADO DE CUMPLIMIENTO					100%

- Proyecto 2. Modernizar la CDMB hacia una gestión institucional más participativa.

Objetivo: Preparar a la CDMB para los nuevos retos de la seguridad hídrica, Atmosférica y Geodinámica de su jurisdicción, armonizando instrumentos de Gestión - Planeación - Planificación - Ordenación, con un recurso humano al servicio del ciudadano, la Sostenibilidad y el Agua.

PROYECTO 2

DESCRIPCIÓN DEL INDICADOR	ACTIVIDAD	UNIDAD DE MEDIDA	META 2022	DICIEMBRE 2022	
				AVANCE	% CUMPL
Servidores públicos y ciudadanos con competencia en gestión sostenible, fortalecidos y apoyados.	Se logró la certificación en competencias laborales en extensión rural en el Área Ambiental a través del SENA y se realizó el Seminario de Conocimiento y Gestión de la Biodiversidad Nororiental .	Personas	100	186	100%
Procesos optimizados en concesiones, permisos de aprovechamiento, vertimientos e instrumentos económicos.	En la vigencia 2022 se optimizaron y se realizaron las modificaciones de formatos y procedimientos asociados al proceso de Vertimientos y a Instrumentos Económicos.	Número	1	1	100%
Porcentaje del cumplimiento de las funciones misionales de la CDMB	El cumplimiento de las metas del PAC 2020-2023 fue del 100%	Porcentaje	100%	100%	100%
Plan de mejoramiento para el cumplimiento de la función misional de la CDMB, diseñado e implementado.	La CDMB viene cumpliendo al 100% con la implementación del Plan de Mejoramiento para el cumplimiento de su función misional . El Plan está dirigido a optimizar el desempeño institucional. Dentro de las acciones cumplidas, se cuenta el mejoramiento en la ubicación de la entidad con relación al IEDI donde se pasó del puesto 28 al 15 y de éste al 3.	Número	0.25	0,25	100%

PROYECTO 2

DESCRIPCIÓN DEL INDICADOR	ACTIVIDAD	UNIDAD DE MEDIDA	META 2022	DICIEMBRE 2022	
				AVANCE	% CUMPL
Plan para la modernización tecnológica, la infraestructura, equipos y laboratorios de la CDMB, diseñado e implementado.	Con la modernización y adquisición de sistemas de información ambiental, y con tecnología de punta, la CDMB, entra en una nueva era de la gestión del conocimiento y la divulgación al instante de datos ambientales, teniendo en cuenta los equipos de monitoreo adquiridos para el Centro de Monitoreo de Alertas Tempranas - CMAT .	Número	0,25	0,25	100%
Plataforma tecnológica para la información y la comunicación, de manera integrada, segura y confiable de la CDMB, apoyada y optimizada.	En el marco del Plan Estratégico de Tecnologías de la Información y comunicaciones - PETIC - durante la vigencia 2022, la entidad adelantó actividades que han mejorado la arquitectura tecnológica de TIC en sus diferentes dominios (estrategia_ gobierno_ gestión de información_ sistemas de información _ uso y apropiación de tecnología).	Número	0,25	0,25	100%
Plan de adquisición de predios y mejoras en áreas de importancia ambiental y en riesgo de la CDMB, diseñado y operando.	Se viene operando el plan de Gestión y Administración de Predios Institucionales, bajo el objeto de garantizar la conservación, preservación y vigilancia del ecosistema que se encuentra preestablecido en los predios de propiedad de la CDMB	Número	0,25	0,25	100%
PORCENTAJE PONDERADO DE CUMPLIMIENTO					100%

Programa 2. Articulando la Ciencia - lo público - lo privado - la sociedad en el marco de la sostenibilidad.

- Proyecto 3. Implementar una Plataforma Colaborativa alrededor de la Zona Hidrográfica río Lebrija.

Objetivo: Integrar a los diferentes Grupos de Interés en la Jurisdicción de la CDMB, en el marco de la Zona Hidrográfica río Lebrija, en torno a la Seguridad Hídrica.

PROYECTO 3

DESCRIPCIÓN DEL INDICADOR	ACTIVIDAD	UNIDAD DE MEDIDA	META 2022	DICIEMBRE 2022	
				AVANCE	% CUMPL
Acuerdos territoriales en Unidades Hidrográficas establecidos y operando.	Con el apoyo de la DWA , las comunidades del territorio, el Municipio, se trabajó en la construcción del acuerdo territorial en el río Tona ,	Número	1	1	100%
Plataforma colaborativa por la Seguridad Hídrica de la zona hidrográfica del río Lebrija y su alta montaña, consolidado y apoyado	Se viene prestando apoyo puntual a la Plataforma Colaborativa por la Seguridad Hídrica de la zona hidrográfica del río Lebrija y su alta montaña, trabajando con el sector de Ganaderos, Transportadores, Constructores y los Cafeteros .	Número	1	1	100%
PORCENTAJE PONDERADO DE CUMPLIMIENTO					100%

www.cdmdb.gov.co ¡El Agua siempre contigo. Hacia la sostenibilidad!


Línea estratégica 2: Seguridad hídrica, atmosférica y geológica un reto común para la jurisdicción de la CDMB”, resaltó el Dr. Juan Carlos Reyes Nova- Director de la Corporación

Programa 3. Hacia una calidad óptima de la red hídrica en la jurisdicción de la CDMB.

- Proyecto 4. Modernizar la red de Monitoreo Participativo del agua.

Objetivo: Fortalecer la Red de Monitoreo del Agua en la Jurisdicción de la CDMB, en el marco de una Agenda de Ciencia, Tecnología e Innovación que implica un diseño participativo del Monitoreo del Agua y los recursos naturales renovables en el marco de la sostenibilidad.

PROYECTO 4



DESCRIPCIÓN DEL INDICADOR	ACTIVIDAD	UNIDAD DE MEDIDA	META 2022	DICIEMBRE 2022	
				AVANCE	% CUMPL
Agenda de Investigación concertada y operando en la Jurisdicción de la CDMB	La CDMB, viene operando la agenda de investigación con la universidad Santo Tomás, Universidad Pontificia Bolivariana, UIS, UDES . Se adelantan proyectos de investigación prioritarios para la región, tanto a nivel de pregrado como de posgrado.	Número	0,25	0,25	100%
Red de monitoreo del agua actualizada y operando en el área de jurisdicción de la CDMB	La CDMB actualizó su red de monitoreo y formuló el Programa Institucional Regional de Monitoreo PIRMA , el cual permitirá orientar estrategias y acciones que mejorarán la generación de información y conocimiento para la gestión integral del recurso hídrico, buscando fortalecer las capacidades de monitoreo de este recurso.	Número	0,25	0,25	100%
PORCENTAJE PONDERADO DE CUMPLIMIENTO					100%


www.cdmdb.gov.co

¡El Agua siempre contigo,
Hacia la sostenibilidad!

- Proyecto 5. Implementación de esquemas de seguridad hídrica en Unidades Hidrográfica. Programa 4. Preparados para el Cambio Climático y la Geodinámica en la CDMB.

Objetivo: Implementar esquemas de participación, articulación, coordinación y concertación en las Unidades Hidrográficas nivel II o III, con los diferentes grupos de interés que interactúan, ocupan, usan y conservan estos territorios, hacia su seguridad hídrica y la sostenibilidad

PROYECTO 5



DESCRIPCIÓN DEL INDICADOR	ACTIVIDAD	UNIDAD DE MEDIDA	META 2022	DICIEMBRE 2022	
				AVANCE	% CUMPL
Numero de Unidades hidrográficas priorizadas con esquema de gestión operando para la seguridad Hidrica	La Gobernanza del Agua llega con esquema de gestión para la seguridad hídrica del Rio Tona bajo el acompañamiento de DWA trajo consigo el PORH; Acotamiento, Monitoreo Participativo, implementación de acciones de la plataforma colaborativa, por señalar sólo algunas.	Número	1	1	100%
Monitoreo participativo en calidad, cantidad, vertimientos y sostenibilidad, implementado y operando, por Unidades hidrográficas.		Número	1	1	100%
Sistemas loticos o lenticos con acotamientos de su ronda hídrica en Unidades Hidrográficas nivel II o III		Número	1	1	100%

PROYECTO 5



DESCRIPCIÓN DEL INDICADOR	ACTIVIDAD	UNIDAD DE MEDIDA	META 2022	DICIEMBRE 2022		
				AVANCE	% CUMPL	
Proyectos pilotos implementados en economía circular para el tratamiento de los residuos domésticos, agrícolas e industriales.	Se formuló el proyecto denominado "Disminución de la Contaminación Generada por la Disposición Inadecuada de Envases y Empaques de Agroquímicos en el Corregimiento de Berlin municipio de Tona", se propuso para el año 2023 fortalecerlo con la vinculación y participación de la empresa Colecta quien será la encargada de recibir y transformar estos elementos.	Número	0.5	0,5	100%	
Proyectos en producción limpia en la jurisdicción de la CDMB, apoyados y promovidos.	Se apoyo y se promovió la consolidación del acuerdo de voluntades para la Cooperación Interinstitucional entre el Fondo Nacional de la Porcicultura - Porcocolombia seccional Santander y la CDMB.	Número	0.5	0,5	100%	
PORCENTAJE PONDERADO DE CUMPLIMIENTO					100%	


www.cdm.gov.co

¡El Agua siempre contigo.
Hacia la sostenibilidad!

- Proyecto 6. Fortalecer la RED de monitoreo de Aire y Geodinámica en el Área Metropolitana de Bucaramanga. Programa 5. Una CDMB resiliente, adaptada y preparada para sus riesgos.

Objetivo: Fortalecer la red de monitoreo del aire y geodinámica, hacia la implementación de un sistema de seguridad atmosférica y geodinámica del entorno urbano del Área Metropolitana de Bucaramanga.

PROYECTO 6




DESCRIPCIÓN DEL INDICADOR	ACTIVIDAD	UNIDAD DE MEDIDA	META 2022	DICIEMBRE 2022		
				AVANCE	% CUMPL	
Red de monitoreo del aire y geodinámica modernizada y fortalecida.	Dentro de las acciones realizadas se puede mencionar: - Se estructuró la operación de las cuatro estaciones del Sistema de Vigilancia de Calidad del Aire – SVCA y las siete estaciones de olores ofensivos, de acuerdo al procedimiento y cronograma de trabajo - La Red de acelerógrafos se sigue fortaleciendo e instrumentando garantizando con ello, la confiabilidad de la información reportada por el observatorio Sismológico.	Número	0.5	0,50	100%	
PORCENTAJE PONDERADO DE CUMPLIMIENTO					100%	

- Proyecto 7. Territorios concedores, preparados y resilientes frente al riesgo en la jurisdicción de la CDMB

Objetivo: Preparar al ciudadano, la institución, la empresa de la mano de la academia, en la Jurisdicción de la CDMB, hacia un territorio más resiliente, preparado y conocedor de su riesgo, especialmente por Unidades hidrográficas nivel II o III.

PROYECTO 7



DESCRIPCIÓN DEL INDICADOR	ACTIVIDAD	UNIDAD DE MEDIDA	META 2022	DICIEMBRE 2022	
				AVANCE	% CUMPL
Un modelamiento de amenazas naturales consolidado para la Jurisdicción de la CDMB	Se dio cumplimiento a la meta, mediante el Estudio de Amenaza Vulnerabilidad y Riesgo de 8 municipios de la jurisdicción. Insumo de vital importancia para la construcción de los planes y esquemas de ordenamiento territorial de cada Municipio.	Número	0.25	0,25	100%
Consejo Municipal de Gestión del Riesgo y Desastres y Consejo Departamental asesorados y apoyados * No acumulado	Se les brindó acompañamiento, asesoría y apoyo a los 13 Consejos Municipales de Gestión del Riesgo de la jurisdicción de la CDMB, y al Departamento.	Número	14	14	100%
Municipios del área de jurisdicción de la CDMB asesorados para la inclusión, de acciones relacionadas con cambio climático	Se apoyó a los 13 municipios del área de jurisdicción para la inclusión de acciones relacionadas con el cambio climático; y las directivas emitidas por la Procuraduría General de la Nación con respecto a la obligación que tienen los municipios de incorporar medidas y/o acciones en mitigación y adaptación.	Número	13	13	100%

PROYECTO 7



DESCRIPCIÓN DEL INDICADOR	ACTIVIDAD	UNIDAD DE MEDIDA	META 2022	DICIEMBRE 2022	
				AVANCE	% CUMPL
Nodo Regional Norandino de Cambio Climático apoyado * No acumulado	Se efectuó el apoyo al Nodo Regional Norandino de Cambio Climático, cumpliendo con la meta establecida. *Por parte de la CDMB se presentó el Proyecto de Nanotecnología para incremento de la eficiencia de consumo de combustible llamado NANOMAC. *se apoyó la Formulación del Plan Integral de Gestión del Cambio Climático Sector Defensa -PIGCCS-D	Número	1	1	100%
Población beneficiada con medidas de mitigación e intervención en las áreas en condición de amenaza de desastre y al Cambio Climático	Se superó la meta proyectada a través de obras de mitigación y estabilización para los taludes aférentes a: 1) sector comprendido entre el puente El Bueno y La Plaza Campesina- Bucaramanga 2) sectores Campohermoso y Girardot Bucaramanga 3) Sector Villabel - Floridablanca. 4) Barrio Pablo VI - Bucaramanga 5) Barrio Nariño - Bucaramanga Entre otros..	Personas	150.000	197.638	100%

Línea estratégica 3: La estructura ecológica principal de la CDMB: viable a mediano y largo plazo.

Programa 6. Sistema de Áreas de Conservación de la Biodiversidad y servicios ecosistémicos participativos.

- Proyecto 8. Conservar y restaurar la Estructura Ecológica Principal.

Objetivo: Garantizar la Estructura Ecológica Principal de la Jurisdicción de la CDMB, en el marco de una estrategia de incentivos a la conservación, manejo y restauración participativa, y alrededor de la seguridad hídrica territorial y urbana.


PROYECTO 8



DESCRIPCIÓN DEL INDICADOR	ACTIVIDAD	UNIDAD DE MEDIDA	META 2022	DICIEMBRE 2022	
				AVANCE	% CUMPL
Estrategia de conservación y uso sostenible de la Estructura Ecológica Principal de la CDMB implementada.	Durante la vigencia 2022, se consolidó la línea base de información sobre biodiversidad y los servicios ecosistémicos que aportan a la estrategia de Conservación, Manejo y Uso de la Biodiversidad a partir de la Estructura Ecológica Principal y la Restauración Ecológica Participativa.	Número	0.50	0,50	100%
Restauración ecológica e hidrológica para la recuperación de ecosistemas degradados.	Durante la vigencia 2022 en los trece municipios de la jurisdicción se realizó la siembra de 195.831 árboles en el marco de la gran sembratón nacional apuntando a la recuperación de los ecosistemas degradados y responder al cambio climático y los ODS	Árboles	190.000	195.831	100%

www.cdm.gov.co ¡El Agua siempre contigo. Hacia la sostenibilidad!

PROYECTO 8



DESCRIPCIÓN DEL INDICADOR	ACTIVIDAD	UNIDAD DE MEDIDA	META 2022	DICIEMBRE 2022	
				AVANCE	% CUMPL
Población apoyada en el manejo participativo de áreas conservadas	Se superó la meta vinculando a más de 300 personas en la estrategia participativa de las áreas de conservación, estableciendo alianzas estratégicas participativas con FENAVI y la comunidad del corregimiento de Berlin en el municipio de Tona.	Personas	300	340	100%
Sistema de incentivos a la conservación en la jurisdicción de la CDMB fortalecido	Se fortaleció el Pago por Servicio Ambientales – PSA - en el corregimiento de Berlin, beneficiando a 63 usuarios del páramo.	Número	100%	100%	100%
PORCENTAJE PONDERADO DE CUMPLIMIENTO					100%

Línea estratégica 4: Un tejido social amigable con los recursos naturales renovables en la CDMB;


Programa 7. Un Ciudadano Corresponsable con la Gestión Sostenible de su Base Natural.

Programa 8. Los Negocios Verdes: Pilares del desarrollo local sostenible.

- Proyecto 9. Promover un Tejido Social Amigable y Corresponsable, con los recursos naturales.

Objetivo: Formar, capacitar y comunicar al ciudadano, la empresa, la institución pública y la academia, en la corresponsabilidad que se tiene sobre la Conservación, Restauración y el Uso Sostenible de los recursos naturales renovables.

PROYECTO 9




DESCRIPCIÓN DEL INDICADOR	ACTIVIDAD	UNIDAD DE MEDIDA	META 2022	DICIEMBRE 2022	
				AVANCE	% CUMPL
Modelo Pedagógico pertinente formulado e implementado en la jurisdicción CDMB	Se continúa con la implementación del modelo Pedagógico Pertinente por competencias investigativas, basada en sus obligaciones de promoción, ejercicio y divulgación de la política pública ambiental.	Número	0.25	0,25	100%
Número de personas en los entes territoriales contextualizados en los CIDEAS.	Durante el año 2022 se dio cumplimiento a la meta correspondiente a contextualizar y socializar la guía estratégica de los Comités Técnicos Interinstitucionales de Educación Ambiental -CIDEA- logrando impactar 295 personas en los municipios del área de jurisdicción.	Número	250	295	100%

www.cdmb.gov.co

¡El Agua siempre contigo,
Hacia la sostenibilidad!

PROYECTO 9



DESCRIPCIÓN DEL INDICADOR	ACTIVIDAD	UNIDAD DE MEDIDA	META 2022	DICIEMBRE 2022	
				AVANCE	% CUMPL
Personas participando de las Jornadas técnicas y científicas sobre los valores naturales y culturales.	A través de 140 jornadas ambientales se impactó a más de 1.500 personas. Esta estrategia de intervención desde la gestión ambiental y la educación ambiental, ha fortalecido a la sociedad civil en su capacidad de movilidad hacia las jornadas ambientales.	Número	1.500	12.601	100%
Publicación y divulgación de la gestión institucional, técnica, académica y administrativa.	Se ha logrado la constante publicación y divulgación de la gestión institucional teniendo como pilar estratégico las campañas edu-comunicativas y la publicación de videos informativos de la gestión de la CDMB , destacando los logros y las relaciones con las partes interesadas, así como también la elaboración de piezas publicitarias con temas relacionados en las fechas especiales ecológica.	Número	10	10	100%
Personas participando de la armonización de PRAES, PROCEDAS y CIDEAS	Durante la vigencia 2022 se logró convocar y formalizar los Comités Interinstitucionales de Educación Ambiental CIDEA en los municipios de la jurisdicción. se realizó el acompañamiento técnico para la formulación y ejecución de los planes de acción , que marcaron la hoja de ruta para la realización de las diversas actividades contempladas en materia de Educación Ambiental en los territorios.	Número	950	1,971	100%
PORCENTAJE PONDERADO DE CUMPLIMIENTO					100%

www.cdmb.gov.co

¡El Agua siempre contigo,
Hacia la sostenibilidad!

- Proyecto 10. Promover los negocios verdes como pilares del desarrollo local sostenible

En este contexto, el informe de gestión muestra un resumen de los objetivos y cumplimiento de las metas contenidas en el Plan de Acción, logrando “un trabajo conjunto entre la Nación, la empresa privada, instituciones públicas, territoriales y sectoriales, los gremios, academia, comunidad y la cooperación internacional, a partir de consolidar la apuesta de crecimiento verde, tanto en lo urbano como en lo rural”

Objetivo: Desarrollar una estrategia de Negocios Verdes como pilar del Desarrollo Local, en el marco de las categorías de los bienes y servicios de los recursos naturales, los mercados de carbono y los eco productos industriales, en la jurisdicción de la CDMB

PROYECTO 10

DESCRIPCIÓN DEL INDICADOR	ACTIVIDAD	UNIDAD MEDIDA	META 2022	DICIEMBRE 2022	
				AVANCE	% CUMPL
Nodo Departamental de negocios verdes apoyado	Se logró llevar a Ordenanza el Plan Departamental de Negocios Verdes, instrumento de trabajo proyectado hasta el 2030 donde se establecen ocho líneas estratégicas de acción encaminadas hacia la promoción, el fomento y el fortalecimiento de los Negocios Verdes en el departamento de Santander	Número	1	1	100%
Negocios verdes Apoyados	Se continuó con las actividades de acompañamiento y asistencia técnica de forma permanente y continua por parte de la Ventanilla de Negocios Verdes a las ciento diez (110) empresas y emprendimientos inscritos en el Programa Regional de Negocios Verdes.	Número	110	110	100%
Alianzas e iniciativas de eco productos apoyadas	Se identificó una comunidad de la vereda Filo de los Amores en el municipio de Girón con quienes se inició el proceso de formalización para el desarrollo de la actividad productiva apícola; dentro del acompañamiento a esta iniciativa de ecoproductos, la Corporación ha generado espacios de capacitación y asistencia técnica junto con el SENA.	Número	1	1	100%

www.cdm.gov.co ¡El Agua siempre contigo, Hacia la sostenibilidad!

PROYECTO 10

DESCRIPCIÓN DEL INDICADOR	ACTIVIDAD	UNIDAD MEDIDA	META 2022	DICIEMBRE 2022		
				AVANCE	% CUMPL	
Iniciativas de turismo de naturaleza o rural apoyadas.	Durante el año 2022 la entidad siguió fortaleciendo y apoyando a la Corporación 36 Emociones en la reactivación del turismo de Soto Norte. Se adelantaron actividades de concertación y socialización de planes de trabajo y se realizaron salidas de campo para la recolección de material audiovisual y fotográfico que permita impulsar el desarrollo turístico sostenible, seguro, de calidad y con cobertura, a través de la promoción de atractivos tanto culturales y naturales más representativos de cada municipio	Número	1	1	100%	
Promover, apoyar y desarrollar iniciativas de sistemas sostenibles de producción en familias de la jurisdicción (agroforestal y silvopastoril, apícola, entre otras).	Durante la vigencia 2022, se apoyaron a setenta y seis (76) familias, en el marco del proyecto "Implementación De Sistemas Sostenibles (Arreglos Agroforestales, Con Coberturas Alimentarias, Frutales Diversos Con Madera Fina Tropical Abarco), Capaces De Mitigar Los Efectos Del Cambio Climático, Con Enfoque De Desarrollo Bajo En Carbono Y Resiliente Al Clima, Brindando A Los Productores De Los Municipios De Bucaramanga, Girón, Floridablanca, Piedecuesta, La Oportunidad De Trabajar, Recuperar Proteger Sue Predios, Bajo La Premisa De Producir Conservando Y Con-servar Produciendo"	Número	76	76	100%	
PORCENTAJE PONDERADO DE CUMPLIMIENTO					100%	

www.cdm.gov.co ¡El Agua siempre contigo, Hacia la sostenibilidad!

El Director General de la Corporación CDMB Dr. Juan Carlos Reyes Nova, realiza una amplia explicación, avance y cumplimiento de las cuatro líneas estratégicas establecidas en el Plan de Acción 2020-2023 "El agua siempre contigo hacia la sostenibilidad".

Interviene el Dr. Robinson Samiento- Subdirector Administrativo y Financiero de la CDMB, quien rinde informe de los estados financieros vigencia 2022. (se adjunta informe)

Estado de Situación Financiera

A 31 de diciembre de 2022
(Cifras en pesos colombianos)

		2022	2021			2022	2021		
COD	ACTIVOS	NOTAS	31 DE DICIEMBRE	31 DE DICIEMBRE	COD	PASIVOS	NOTAS	31 DE DICIEMBRE	31 DE DICIEMBRE
	Activos corrientes					Pasivos corrientes			
11	Efectivo y equivalentes de efectivo	5	39.326.667.324	58.042.959.628	23	Préstamos por pagar	20	0	798.840.005
12	Inversiones e Instrumentos derivados	6	234.167.204	205.899.656	24	Cuentas por pagar	21	3.919.406.286	7.348.862.701
13	Cuentas por cobrar	7	35.797.594.338	16.733.109.545	25	Beneficios a Empleados	22	2.124.153.451	1.917.137.158
14	Préstamos por cobrar	8	320.087.909	145.930.127	29	Otros pasivos	24	5.403.361.492	2.482.447.155
15	Inventarios	9	216.380.259	217.998.226		Total pasivos corrientes		11.446.921.229	12.547.287.019
19	Otros activos	16	15.280.416.817	12.976.798.652		Pasivos no corrientes			
	Total activos corrientes		91.175.313.851	88.322.695.834	23	Préstamos por pagar	20	0	166.419.716
	Activos no corrientes				25	Beneficios a Empleados	22	2.841.880.833	2.927.526.376
12	Inversiones e Instrumentos derivados	6	426.435.860.892	402.422.694.929	27	Provisiones	23	3.909.930.160	3.007.733.972
13	Cuentas por cobrar	7	38.632.257.827	41.918.321.279	24	Otros pasivos	24	369.284.948	189.766.431
14	Préstamos por cobrar	8	1.891.741.242	2.394.375.752		Total pasivos no corrientes		7.121.095.941	6.291.446.495
16	Propiedades, planta y equipo	10	283.436.189.324	282.307.646.953		Total Pasivos		18.568.017.170	18.838.733.514
17	Bienes históricos y culturales	11	17.114.445.160	17.114.445.160		PATRIMONIO	27		
19	Otros activos	13-14	1.849.306.108	1.811.619.897	31	Patrimonio de las Entidades de Gobierno		841.967.097.234	817.453.066.290
	Total activos no corrientes		769.359.800.553	747.969.103.970		Total Patrimonio		841.967.097.234	817.453.066.290
	Total Activos		860.535.114.404	836.291.799.804		Total Pasivos y Patrimonio		860.535.114.404	836.291.799.804

JUAN CARLOS REYES NOVA
 Director General

CLAUDIA P. CARVAJAL MANTILLA
 Contadora Pública y Profesional

NELLY CARREJAS SANJIVAL
 Revisora Fiscal T.P. 97843-t

Estado de Resultado

Del 01 de enero al 31 de diciembre de 2022
(Cifras en pesos colombianos)

		2022	2021
COD	NOTAS	31 DE DICIEMBRE	31 DE DICIEMBRE
INGRESOS SIN CONTRAPRESTACIÓN			
41	Ingresos Fiscales	81.715.215.921	69.238.187.520
44	Transferencias y subvenciones	4.118.459.427	2.344.540.536
47	Operaciones Interinstitucionales	12.555.758.194	1.115.559.500
Total ingresos sin contraprestación		98.389.433.542	72.698.287.556
INGRESOS CON CONTRAPRESTACIÓN			
41	Ingresos Fiscales	5.276.212.590	5.178.473.011
Total ingresos con contraprestación		5.276.212.590	5.178.473.011
Total ingresos		103.665.646.132	77.876.760.567
51	(-) Gastos de Administración y Operación	50.801.780.460	46.125.438.582
53	(-) Deterioro, depreciación, provisión.	6.418.634.795	3.913.500.333
54	(-) Transferencias y Subvenciones	0	48.563.630
55	(-) Gasto Público Social	59.136.259.888	41.043.443.650
57	(-) Operaciones interinstitucionales	429.662.121	0
Resultado de la operación ordinaria		(13.120.691.132)	(13.254.185.628)
48	(+) Otros Ingresos	37.840.522.984	40.141.824.848
58	(-) Otros Gastos	47.870.494	110.156.834
Resultado del Ejercicio		24.671.961.358	26.777.482.386


JUAN CARLOS REYES NOVA
Director General


CLAUDIA P. CARVAJAL MANTILLA
Contadora Pública T.P. 262594


NELLY CABEZAS SANDOVAL
Revisora Fiscal T.P. 97843-1

RESPUESTAS A INQUIETUDES FORMULADAS POR LOS CIUDADANOS

Así mismo se reiteró que las preguntas, comentarios, sugerencia y/o consideraciones, realizadas por los participantes de la audiencia y quien lo hicieron en el transcurso de la misma a través de la página web, serían contestadas por la Corporación en su debida oportunidad y analizadas por los funcionarios, a través de sus correos electrónicos.

La moderadora hace lectura de las preguntas formuladas a través de la página Web de la entidad.

1) **Sara Sofia Meneces Niño**, asistió a la Corporación e hizo entrega de la pregunta: ¿Qué estrategias, programas y proyectos ha tenido la CDMB con los niños y jóvenes en nuestro territorio para incentivar la cultura ambiental? Da respuesta el Ingeniero Vladimir Perea Oficina Gestión Social Ambiental

2) **Brigida Apolinar Rojas nos pregunta**: ¿Qué tiene que ver las abejas con el componente ambiental, que beneficios le permite al usuario ingresar a un negocio de miel? Da respuesta el ingeniero Mariano Suarez Bueno- Técnico Administrativo de la CDMB.

3) **Milena Jaimes Arias pregunta**: ¿Cuántos viveros tiene la CDMB, cuantas plantas produce y quienes tienen acceso a este material vegetal? Da respuesta la Ingeniera Gloria Sefora Lozano- Coordinadora de Gestión Sostenible

4) **Saul Castro León nos hace la siguiente pregunta**: ¿Qué acciones se han adelantado para agilizar los tiempos de respuesta a los tramites ambientales? - da respuesta Contratista Karen Turiso -SEYCA.

5) **Mónica Suarez pregunta**: ¿Vemos que las gestiones que han realizado la CDMB, en cuanto obras de mitigación del riesgo se fundamenta en acciones judiciales, pero siendo una autoridad ambiental en estas obras en que le están aportando a la gestión institucional y a su competencia en su material ambiental? Da respuesta el Coordinador del Grupo de Gestión de Riesgo Ing. Jesús Evelio Sanches

6) **Héctor Leonardo Reyes pregunta**: ¿En el tiempo de su gestión como Director de la CDBM cuales han sido los avances significativos en el manejo de la fauna silvestre, cual ha sido la inversión y en el futuro como se ve reflejado estas inversiones? Da respuesta el Dr. Jua Sebastián – Médico Veterinario de Atención CA

7) **Adalberto Ospina Ayala**: ¿De acuerdo con el esquema de seguridad hídrica que implementación va a quedar en la cuenca del río Tona, dada la significación del río como abastecedor de agua en la ciudad de Bucaramanga? Da respuesta el Dr. Juan Carlos Alemán- Asesor de Dirección.

8) **Patricia Casallas pregunta**: ¿La red de monitoreo de calidad del aire esta certificada y los lugares donde esta ubicada son los idóneos? Da respuesta la Coordinadora de Gestión de Conocimiento María Carmenza

9) **Nelly Rueda Prado pregunta**: ¿Cómo se fortalecieron las áreas protegidas en el año 2022? Da respuesta Yasmile Benavides Profesional Especializado

10) **La Personera de Floridablanca Dra. María Margarita Serrano** manifiesta que la CDMB es aliada de la Personería, se han realizado exitosas brigadas ambientales en barrios, veredas y asentamientos humanos, así como el Empas, Vedolia, Ejercito, Policía y otras empresas.

La personeria plantea insistir en la consecución del proyecto Gestiones culturas del agua, mediante estrategias de difusión, capacitación, socialización, promoción en los actores del municipio de Floridablanca, involucrando a los colegios, las bases sociales como Juntas de Acción Comunal y demás entidades involucradas, solicita cita para presentar el proyecto, da respuesta el Dr. Juan Calos Reyes Nova.

La moderadora manifiesta que las demás preguntas serán contestadas a través de los correos electrónicos de cada uno de los participantes.

Interviene la Dra. Inés Andrea Aguilar Jefe encargada de la Oficina de Control Interno, quien realizó la evaluación de la Audiencia pública de seguimiento, al Plan de Acción cuatrienal CDMB 2020 -2023 presentada por la Corporación, e informa que la entidad cumplió con los lineamientos normativos establecidos para este tipo de audiencias públicas contemplada principalmente en la Ley 489 del 98, el Decreto 330 de 2007, Ley 1474 de 2011, El documentos COMPES 3654 de 2010, el Decreto 1200 de 2004, el Decreto 1076 de 2015, la Ley 1757 de 2015, la Ley 1955 de 2019 , el Manual Único de Rendición de Cuentas del Departamento de la Función Pública de 2019, el Documento de Transparencia de Acceso a la Información 2020, el Modelo Integrado de Planeación y Gestión- MIPG , igualmente se encuentra enmarcado dentro del Plan Anticorrupción y Atención al Ciudadano.

El Dr. Juan Carlos Reyes da las gracias a todas las personas que estuvieron presentes durante la transmisión en vivo, y a todas las personas que hacen parte de la jurisdicción, así como a los funcionarios de la CDMB, e informa que el acta se elaborará dentro de los próximos cinco días hábiles siguientes por parte de la Secretaria General en la cual se plasmará el resumen de la audiencia.

La moderadora toma la palabra y expresa que agotado el orden del día se da cierre formal a la audiencia pública, agradeciendo a todos los asistentes por su participación en esta audiencia, da por clausurada la Audiencia pública de presentación de seguimiento al Plan de Acción CDMB 2020-2023 "El agua siempre contigo hacia la sostenibilidad" vigencia 2022.

(El video hace parte integral del acta en medio magnético (CD))


YESID PÁRMELIO TORRES VILLAMIL
Representante Sector Privado
Consejo Directivo


LUIS ALBERTO FLOREZ CHACON
Secretaria General CDMB
Secretaria Audiencia